

# A geografia de Ovídio

Uma exploração parcial

Com agradecimentos à Wikipédia e ao Google Maps, sem os quais  
este trabalho não teria sido feito

# O caminho do Sol



70 Acresce que o céu é arrebatado em um movimento perpétuo e arrasta  
71 as remotas constelações e fá-las girar em vertiginoso turbilhão.



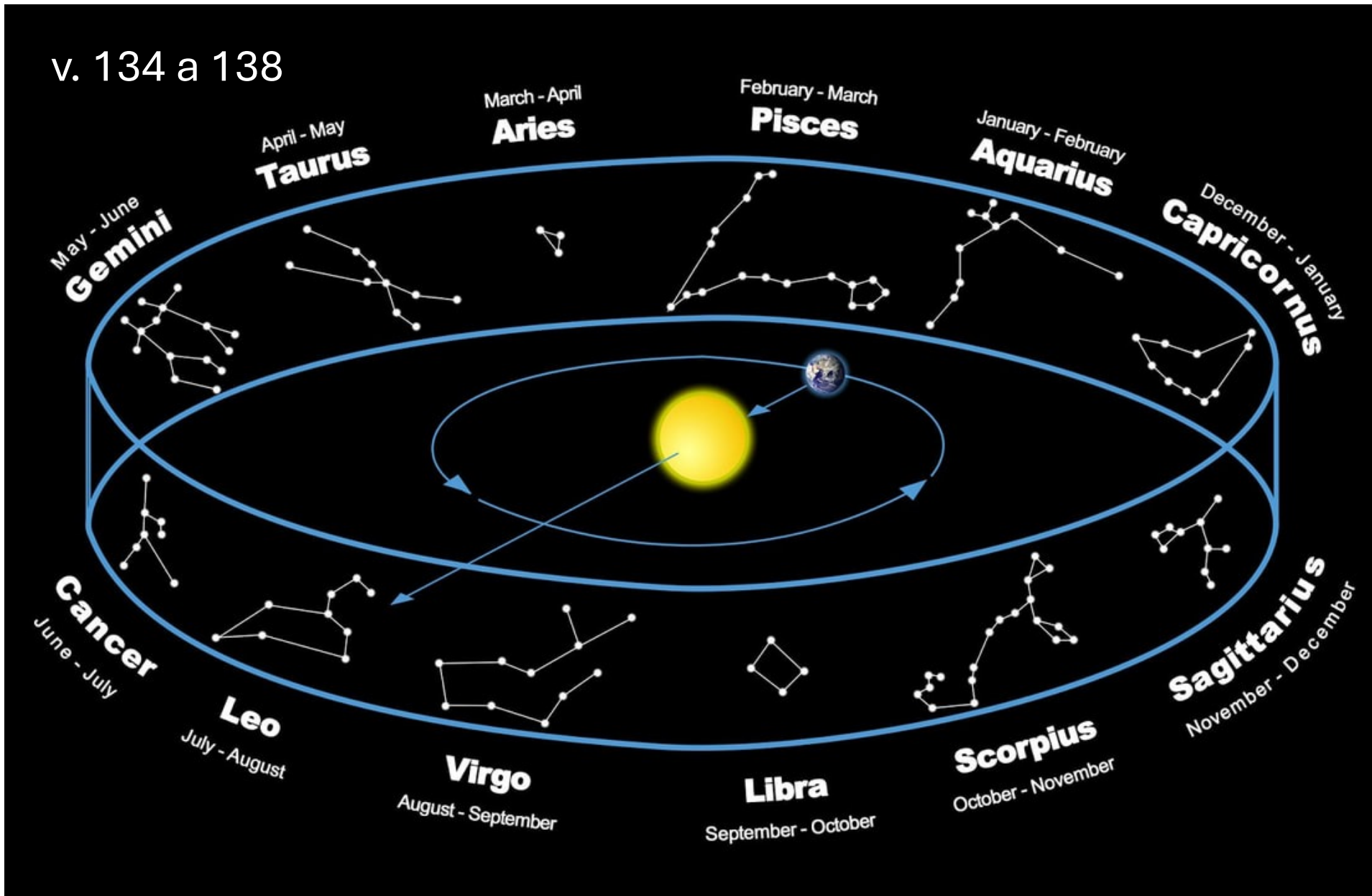
72 Eu avanço no sentido contrário, e não me venço impulso que arrasta  
73 os outros, mas prossigo em sentido oposto à sua rápida órbita.

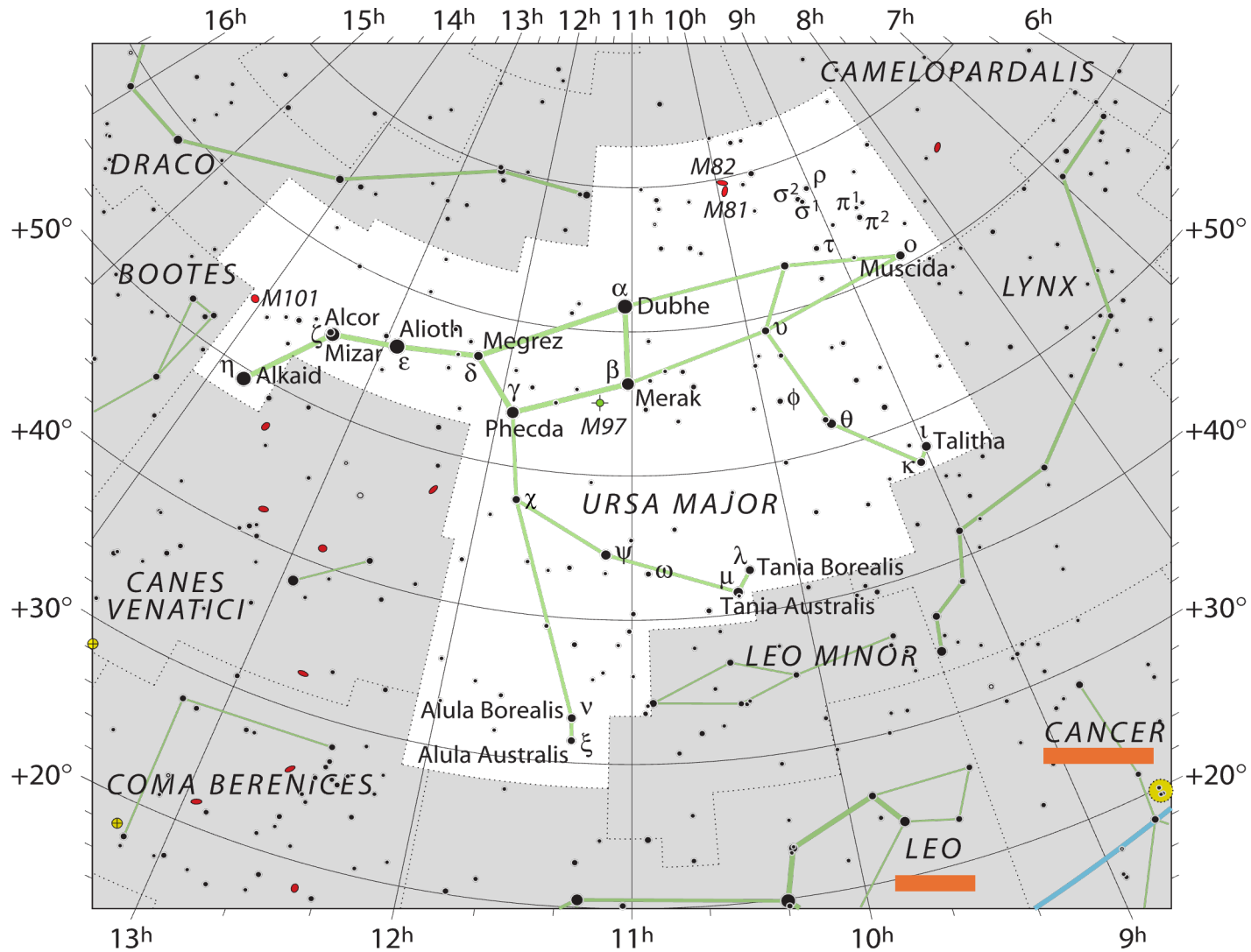


80 Para manteres o caminho e não seres levado por erro nenhum  
81 terás de passar entre os cornos do Touro, à tua frente,  
82 pelo Arco Hermônio, pelas fauces do feroz Leão,  
83 pelo Escorpião, que curva suas pinças terríveis num longo abraço  
84 e por Câncer que curva as suas num outro.

130 Há um caminho traçado obliquamente, em ampla curva  
131 que se mantém dentro do limite das três zonas e foge  
132 ao Polo Austral e à Ursa que é vizinha dos Aquilões.  
133 Segue por aí. Poderás ver claramente o trilho das rodas.

v. 134 a 138





Por IAU and Sky & Telescope magazine (Roger Sinnott & Rick Fienberg) - <http://www.iau.org/public/themes/constellations/#uma>, CC BY 3.0,

v. 134 a 138





v. 134 a 138



Solstício de verão

Equinócios

Solstício de inverno



Agora, desçamos dos céus  
para a Terra, verso a verso

217 Arde o Atos e o Tauro da Cilícia, o Tmolos, e o Eta

218 e o Ida, seco então, o mais rico em fontes.

219 Arde o Hélicon, morada de virgens, e o Hemo, que ainda

220 não era de Eagro. Arde totalmente o Etna com duplo fogo

221 o Parnaso e duplo cume, o Érice, o Cinto e o Ótris

222 o Ródope, sem neve por fim, o Mimas,

223 o Díndimo, o Micalé e o Citéron, que nascera para o culto.

224 À Cítia de nada servem os frios. Arde o Cáucaso,

225 o Ossa com o Pindo e o Olimpo, mais alto do que eles ambos.

v. 217

## Agion Oros Mount Athos (Greece)



O **Monte Atos** (em grego Όρος Άθως) é uma montanha e península na Grécia. É patrimônio mundial da UNESCO, constituindo-se também como entidade política autônoma da República Helênica, governada por um Conselho Teocrático da Igreja Ortodoxa Grega.



By Dave Proffer - Mt. Athos, CC BY 2.0, <https://commons.wikimedia.org/w/index.php?curid=25707304>

v. 217  
Monte  
Tauro  
da  
Cilícia



Vista de los montes Tauro





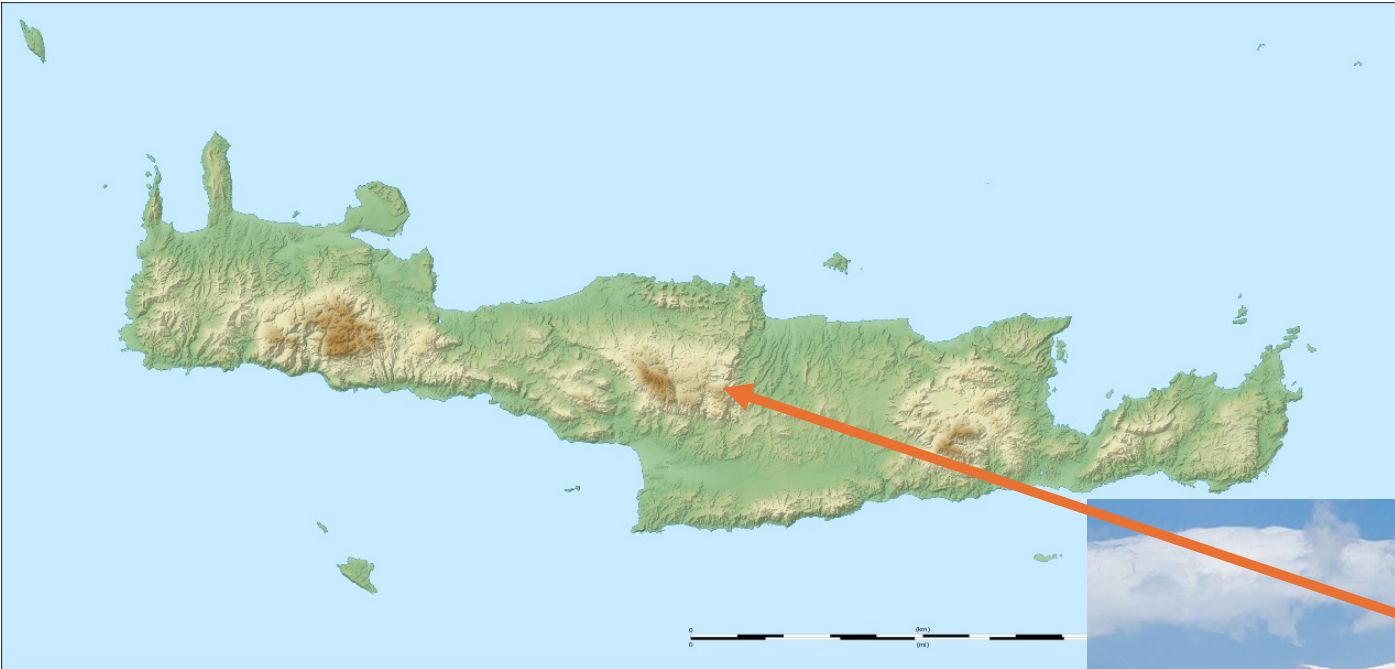
v. 217

Na mitologia grega o Eta é celebrado principalmente como palco da morte do herói Héracles. Pronto para morrer, ele subiu o monte, onde preparou uma pira funerária com árvores, deu seu arco e flechas para Peias, pai de Filocteto, e deitou-se sobre ela, com sua cabeça apoiada sobre seu tacape e, coberto por sua pele de leão, ordenou a Filocteto que ateasse fogo à pira.


Era uma montanha sagrada para os antigos gregos. Eles acreditavam que tratava-se do local onde a titânide Reia deu à luz o seu filho Zeus, mais especificamente na caverna Ideana.

**Monte Ida**, também chamado **Idha**, **Ídhi**, **Idi** e atualmente conhecido por **Psilorítis** (em grego: Ψηλωρείτης), é a mais alta montanha da ilha de Creta, na Grécia. O seu cume, com altitude de 2 454 metros, é chamado **Timios Stavros**.

v. 218







# Monte Hélicon

Ελικώνας

v. 219

Na [mitologia grega](#), duas fontes consideradas sagradas para as [Musas](#) localizavam-se no monte: [Aganipe](#) e [Hipocrene](#). Ambas trazem "[cavalo](#)" (ἵππος, *hippos*) em seus nomes; uma das explicações seria o mito de que o cavalo alado [Pégaso](#) teria atingido um rochedo com tanta força que uma fonte brotou no local. Também no Hélicon localizava-se a fonte na qual [Narciso](#) teria sido inspirado por sua própria beleza.



## v.219 Monte Hemo

Uma cadeia de montanhas vai do Mar Adriático até o Ponto, seguindo praticamente em linha reta, atravessando a Ilíria, a Peônia e a Trácia, e paralela ao Rio Ister.<sup>[1]</sup> Ao sul destas montanhas ficava a Grécia Antiga, e algumas nações bárbaras que viviam próximas das terras montanhosas.<sup>[1]</sup> O Monte Hemo, a montanha mais alta destas regiões, fica praticamente no meio da Trácia, próxima do Ponto, e, segundo Políbio, do alto desta montanha seria possível se avistar tanto o Ponto quanto o Adriático, o que, segundo Estrabão, é um exagero de Políbio.<sup>1</sup>

v. 220 Monte Etna




v. 221 Monte Parnasso



v. 221 Monte Parnasso



v. 542 Delfos. Templo de Apolo



v. 221. Monte Erice (Eryx)



v. 221 Monte Cinto (Cynthus)  
Coitadinho: meros 113 m  
Ilha de Delos

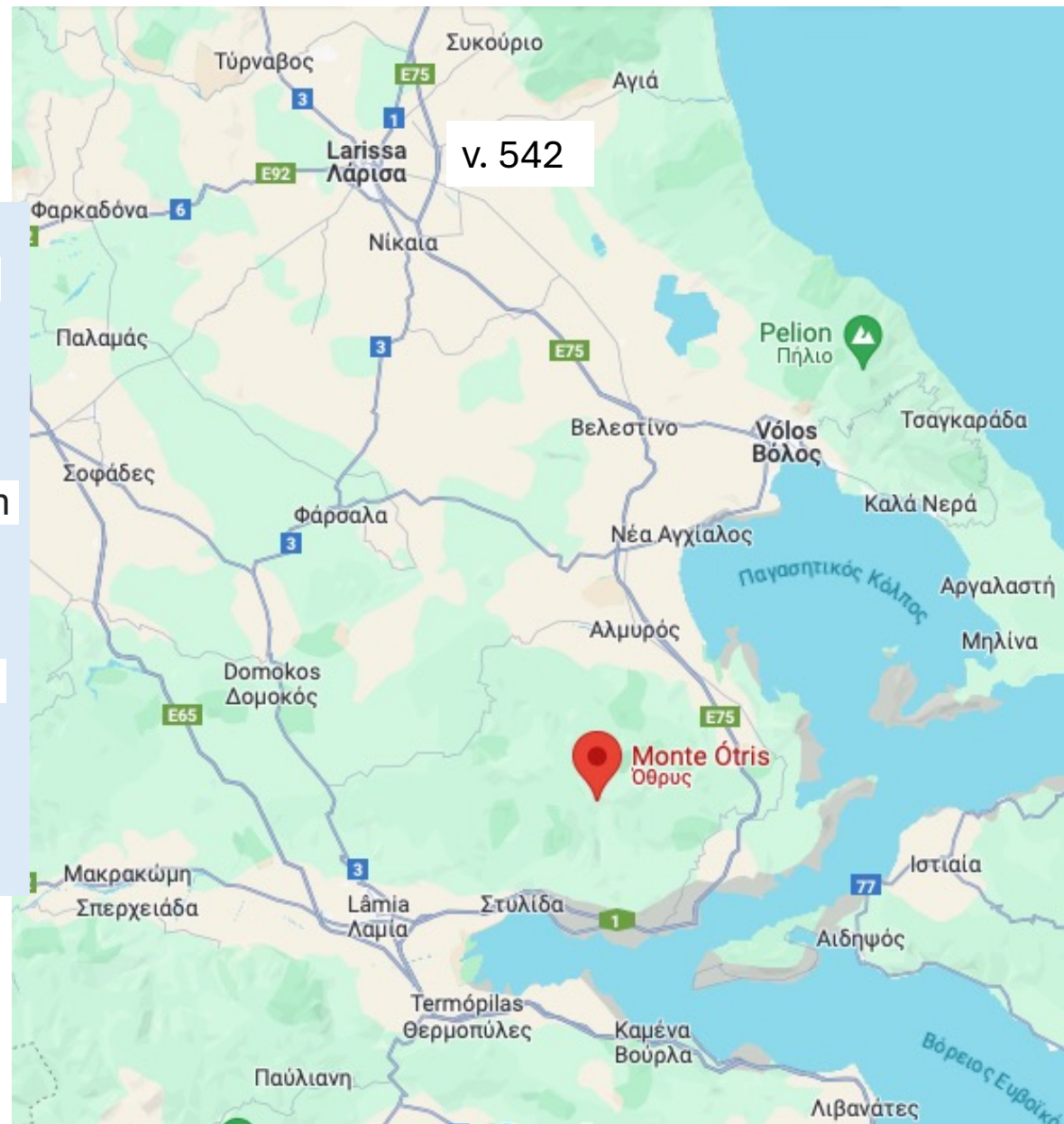


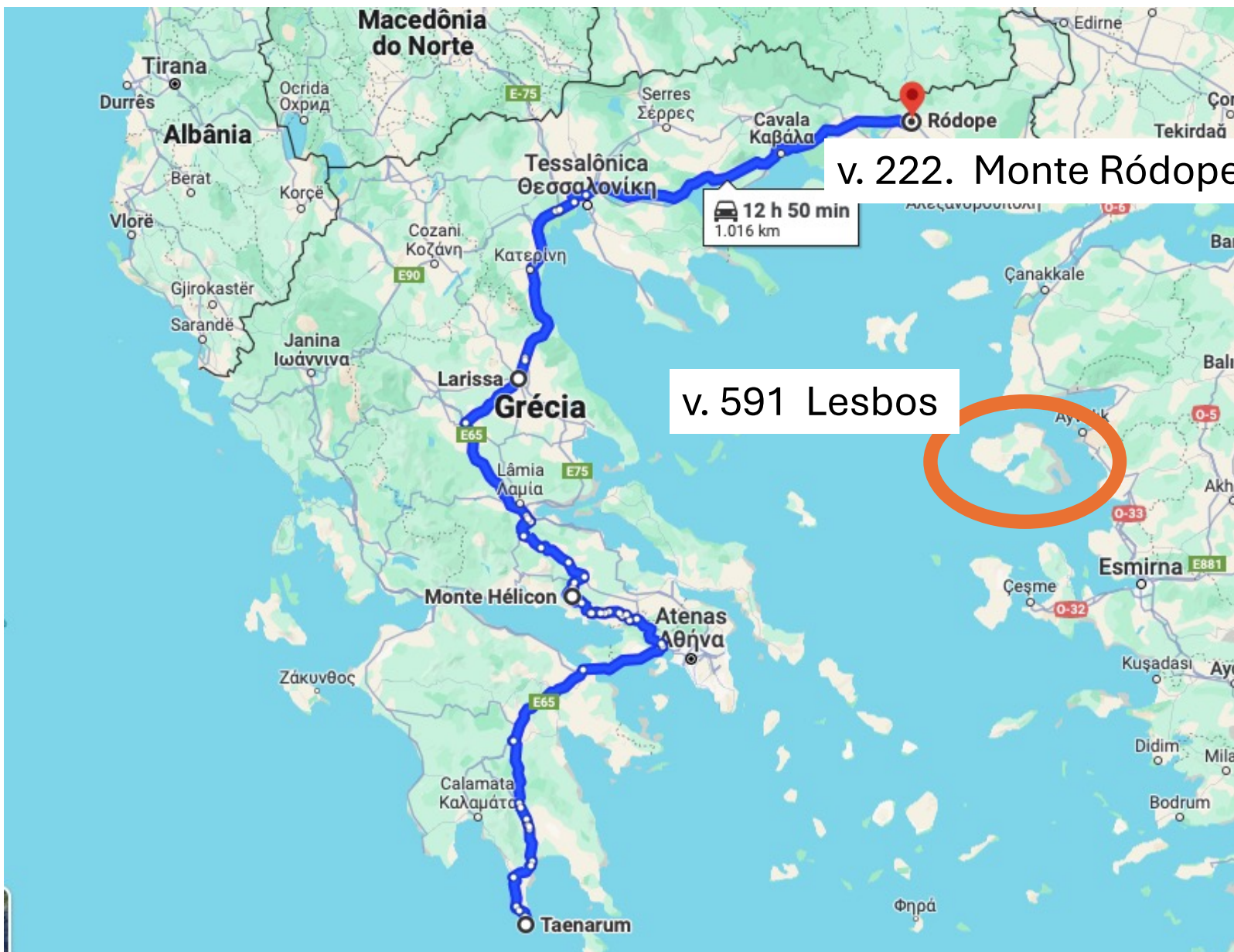
Na mitologia grega, Leto deu à luz Apolo e Artémis nesta ilha, tendo sido castigada por Hera, mulher de Zeus, devido aos ciúmes. Artémis ou Ártemis (Ἄρτεμις) também era chamada Cíntia ou Kynthia (Κύνθια).



v. 221. Monte Ótris

Na mitologia grega, o Ótris foi a sede de Cronos e dos outros titãs durante a guerra de dez anos com os deuses do Olimpo conhecida como Titanomaquia. Foi também o berço dos deuses mais velhos, Héstia, Deméter, Hera, Hades e Posidão. Foi atacado pelos olímpianos, liderados pelo filho de Cronos, Zeus. Mais tarde, Zeus derrubou seu pai e ganhou domínio sobre todos os céus e a terra.





v. 222. Monte Ródope

v. 591 Lesbos

12 h 50 min  
1.016 km

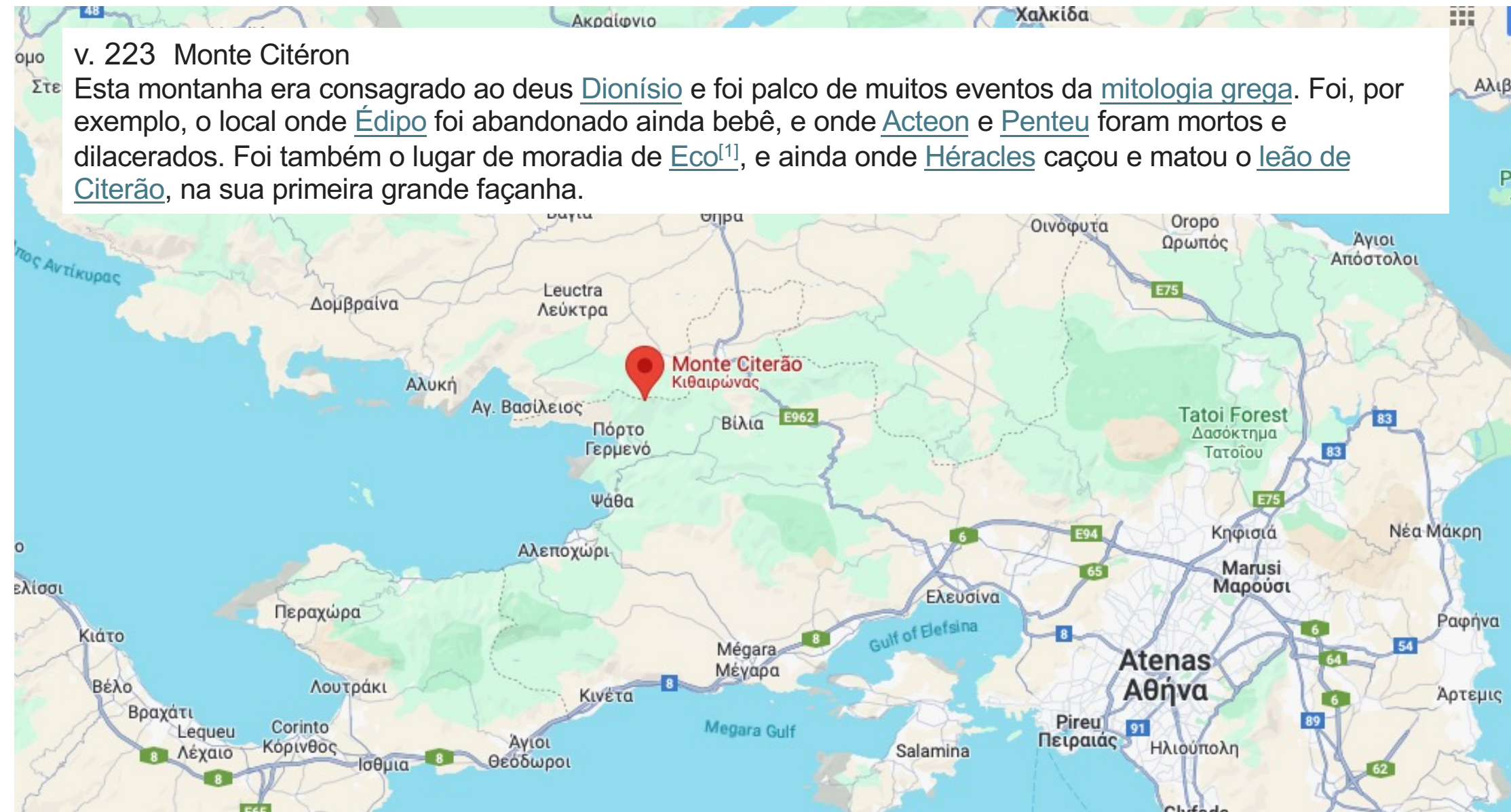
v. 223 Monte Micalé

Durante a Grécia Clássica quase toda a cadeia formava um promontório cercado pelo mar Egeu.



## v. 223 Monte Citéron

Esta montanha era consagrada ao deus [Dionísio](#) e foi palco de muitos eventos da [mitologia grega](#). Foi, por exemplo, o local onde [Édipo](#) foi abandonado ainda bebê, e onde [Acteon](#) e [Penteu](#) foram mortos e dilacerados. Foi também o lugar de moradia de [Eco](#)<sup>[1]</sup>, e ainda onde [Hércules](#) caçou e matou o [leão de Citerão](#), na sua primeira grande façanha.



v. 224 Cítia

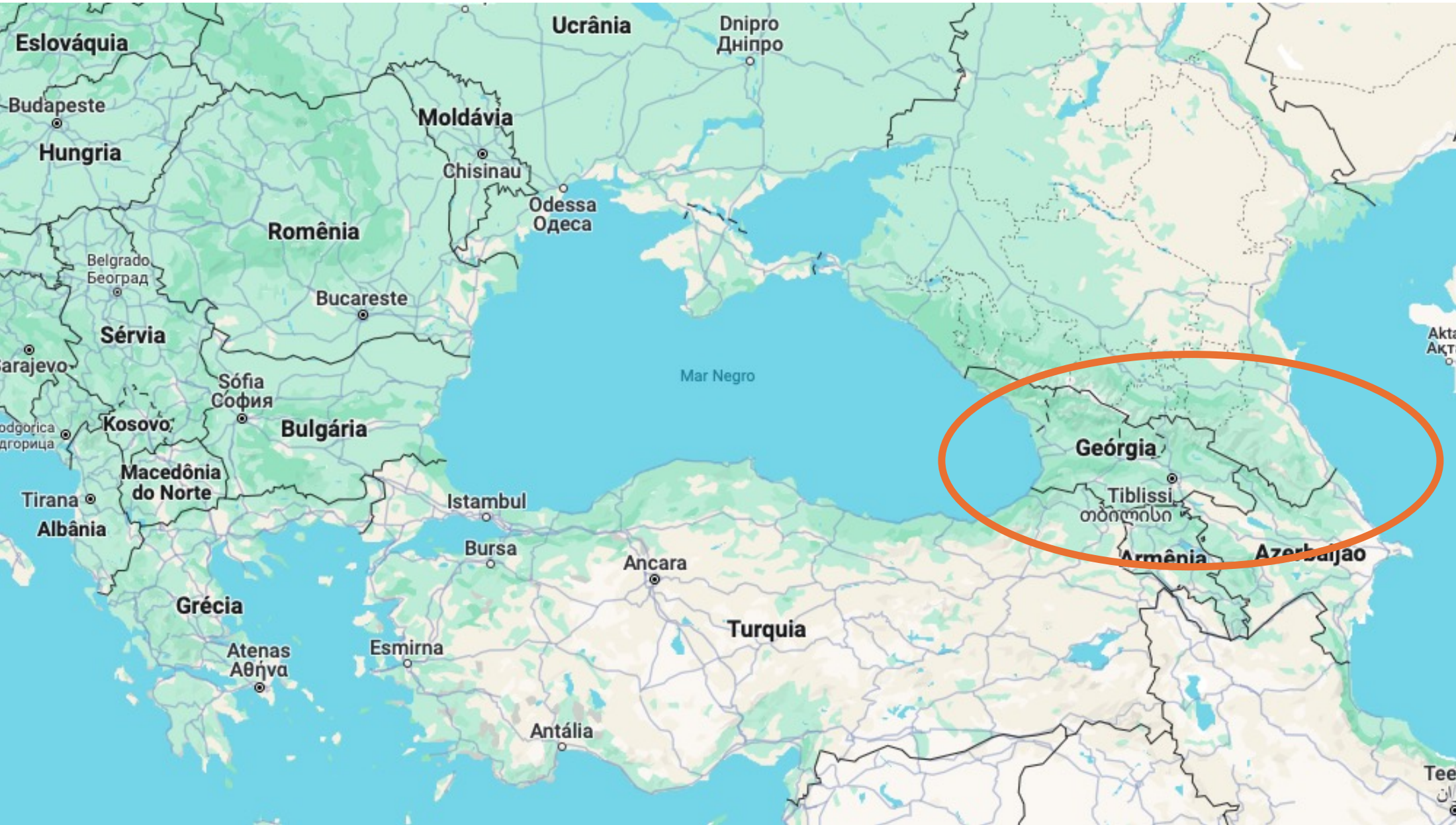


v. 224. O Cáucaso visto por um satélite

Mar Negro

Mar Cáspio





Eslováquia

Budapeste

Hungria

Romênia

Bucareste

Sérvia

Sófia

София

Bulgária

Kosovo

Macedônia do Norte

Tirana

Albânia

Grécia

Atenas

Αθήνα

Esmirna

Antália

Istambul

Bursa

Ancara

Turquia

Ucrânia

Dnipro

Дніпро

Moldávia

Chisinai

Odessa

Одеса

Mar Negro

Geórgia

Tiblissi

თბილისი

Armênia

Azerbaijão

Teer

تهرآن

Akta

Ақтау

v. 225

Pindus in Epirus - The village of Anthochori resting beneath the east face of Kalogiros peak, Lakmos Mountain.

Because it runs along the border of Thessaly and Epirus, the Pindus range is known colloquially as the *spine of Greece*.







Pindus Mountains  
Serra de Pindus

v.225. Monte Olimpo, Tessália



In Ancient Greek religion and mythology, "Olympus" was the name of the home of the Twelve Olympian gods. This was conceived of as a lofty mountaintop, and in all regions settled by Greek tribes, the highest local elevation tended to be so named...Herodotus identifies Olympus as the peak in Thessaly



Pico Mytikas ou Panteão - By Stolbovsky -  
<https://commons.wikimedia.org/w/index.php?curid=87360418>



O planalto das Musas e o trono de Zeus - By Cristo Vlahos / Cyverius at Greek Wikipedia - <https://commons.wikimedia.org/w/index.php?curid=30394901>

## v. 225. Monte Ossa



O **Monte Ossa** (em [grego](#): Όσσα), também chamado **Kissavos** (em grego: Κίσσαβος) é uma [montanha](#) da [Grécia](#), com 1978 m de [altitude](#) e 1854 m de [proeminência topográfica](#)<sup>[1]</sup>. Está situado entre o [monte Pelion](#) a sul e o [monte Olimpo](#) a norte, sendo separado deste último pelo [Vale de Tempe](#).

Na [mitologia grega](#), os [Aloídas](#) terão tentado empilhar o monte Pelion sobre o monte Ossa na sua tentativa de escalar o monte Olimpo



Olimpo

v. 225

Ossa

Pelion



Pelion

Πήλιο

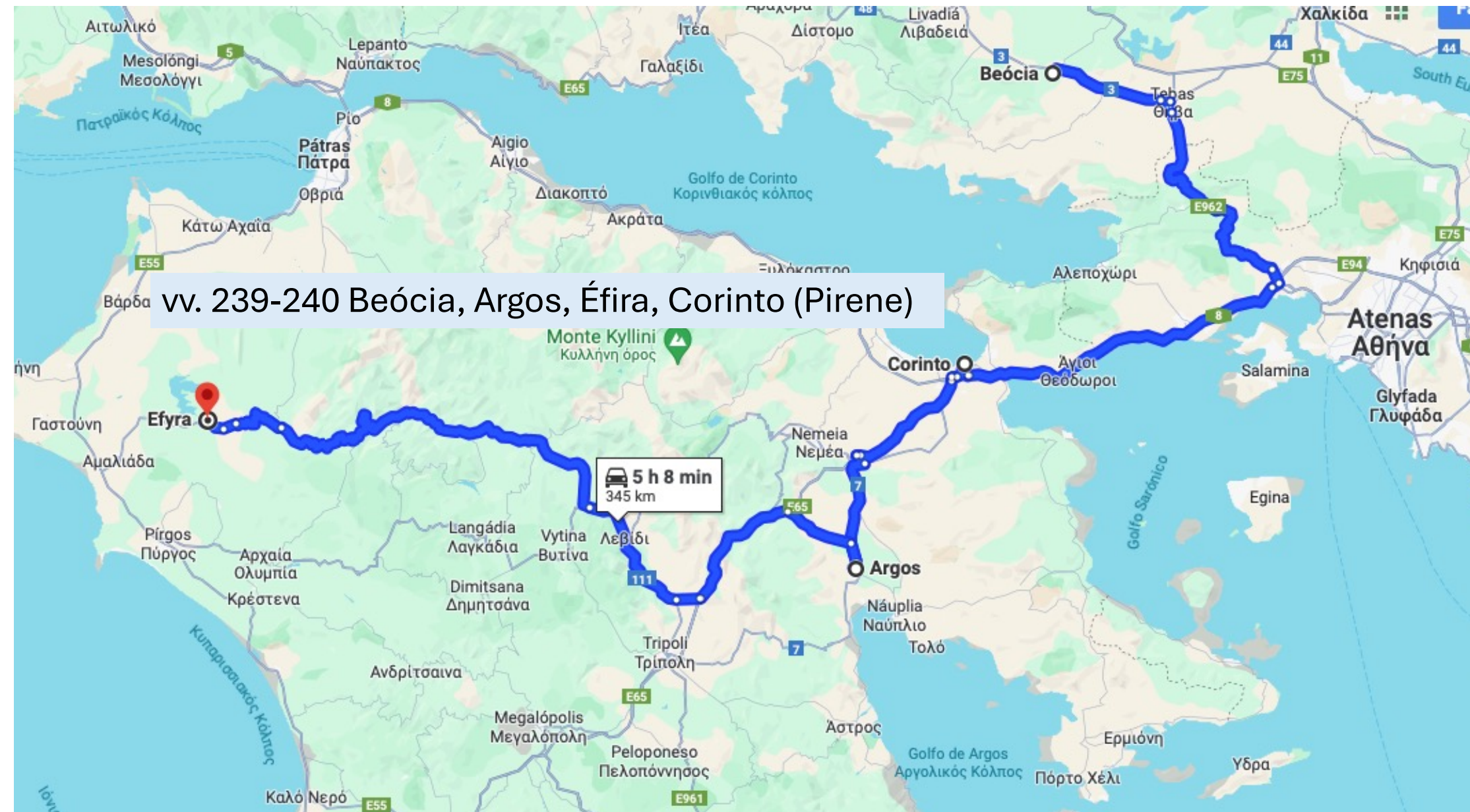


Chiron was intelligent, civilized, and kind, because he was not related directly to the other centaurs<sup>[5]</sup> due to his parentage. He was the son of the Titan Cronus and the Oceanid Philyra,<sup>[6]</sup> and thus possible brother to Dolops<sup>[7]</sup> and Aphrus, the ancestor and eponym of the Aphroi, i.e. the native Africans.<sup>[8][9]</sup> **Chiron lived predominantly on Mount Pelion.**

Pelion v. 630 Quíron

vv. 239-240 Βεόκία, Argos, Έφira, Corinto (Pirene)

5 h 8 min  
345 km





v. 241

Ruínas de Tanais. O rio Tanais chama-se hoje Dom e fica na Rússia.



# COLÔNIAS GREGAS DO NORTE DO MAR EUXINO

SÉCULO a.C.

- VIII
- VII
- VI
- V
- IV
- III

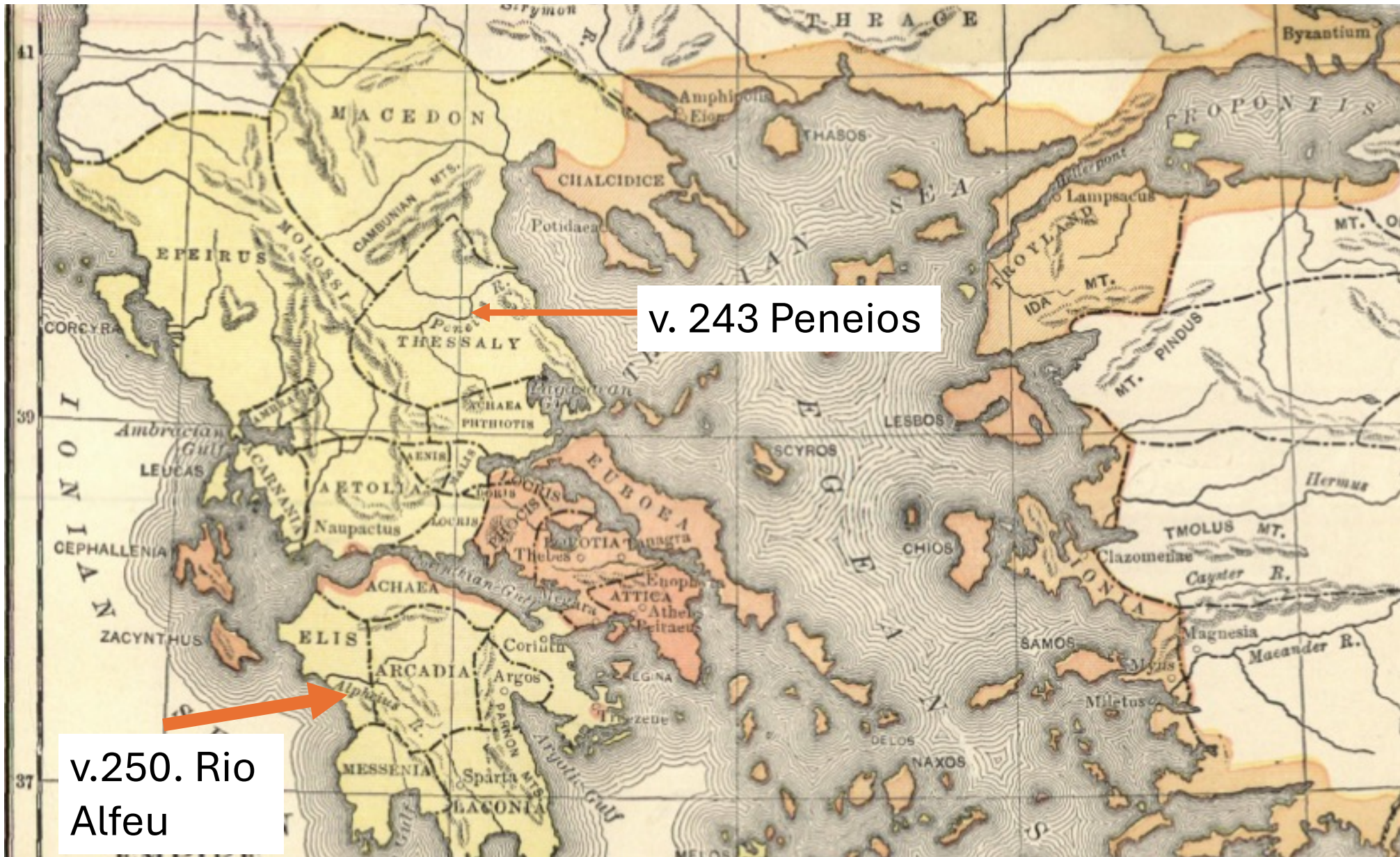
METRÓPOLE

- Mileto
- Mégara
- △ Outros

--- Principais rotas náuticas

ABC Notas






v. 243 Peneios

v.250. Rio Alfeu

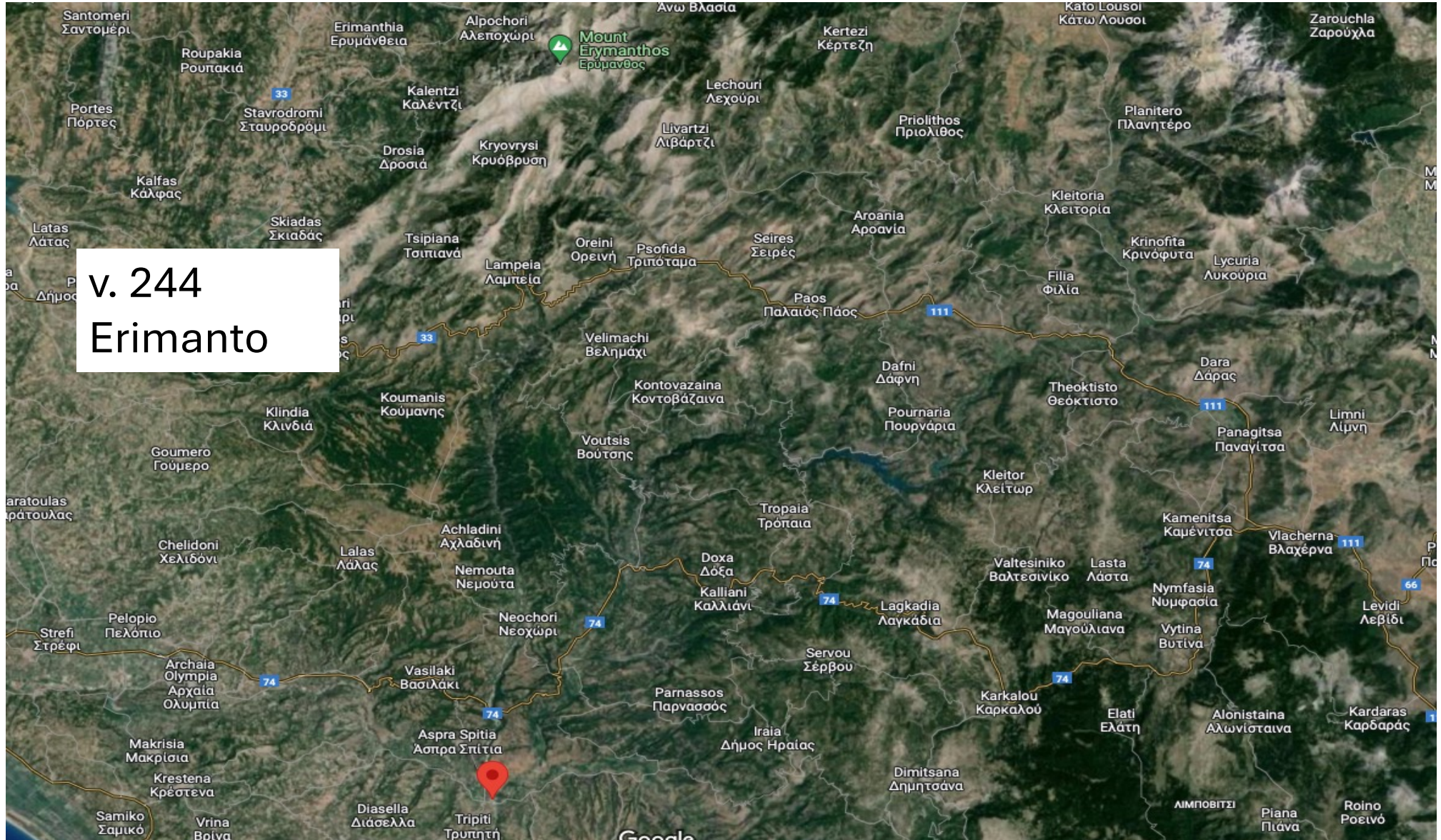


v. 243. Rio Peneus

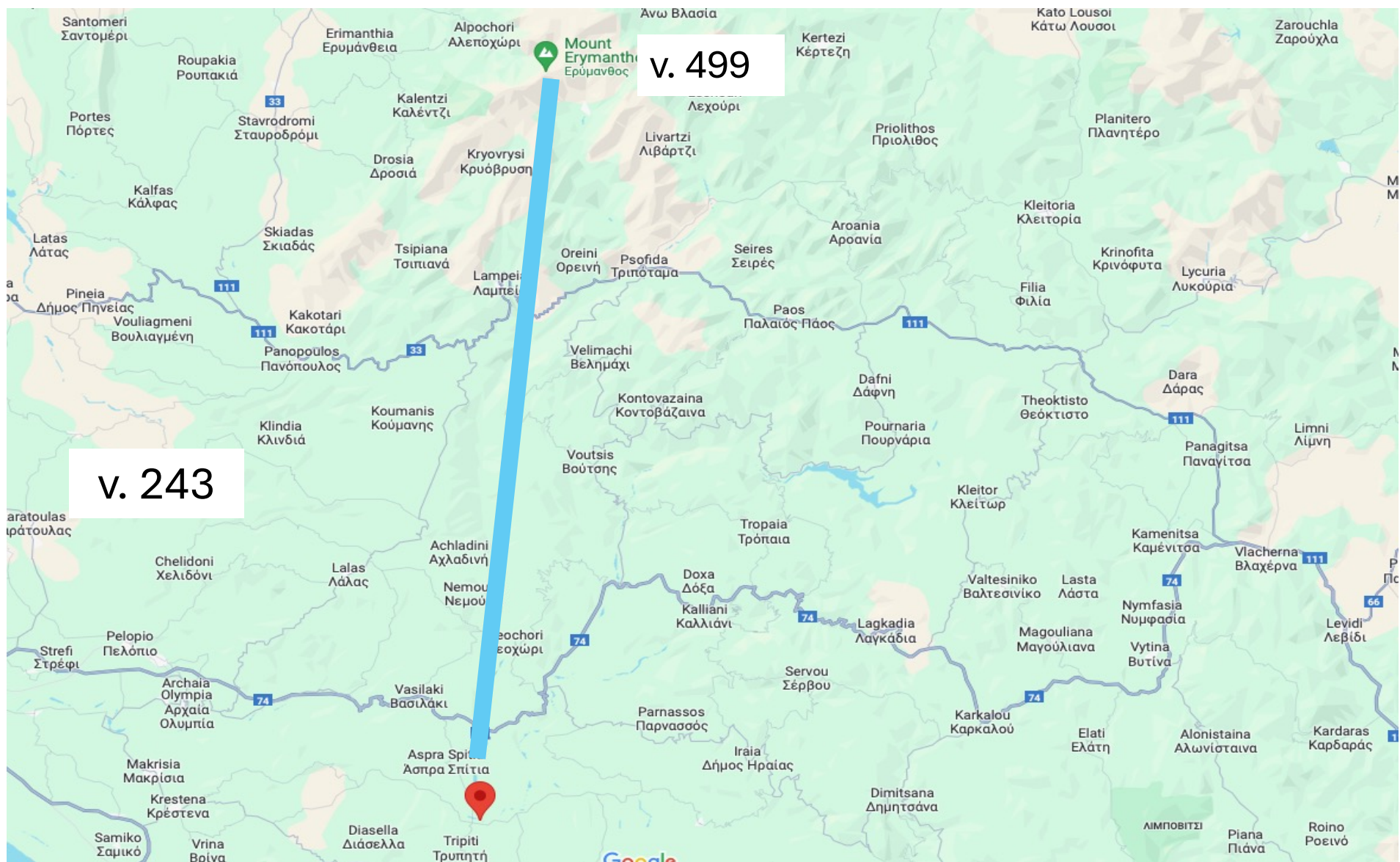
A wide river with clear, blue-green water flows through a lush green valley. The banks are covered in dense, vibrant green trees and bushes. In the background, steep, rocky mountains rise, their surfaces a mix of grey and tan. The sky is a clear, bright blue. The overall scene is a beautiful natural landscape.

Rio Peneios nas montanhas Pindus (onde nasce)

v. 243



v. 244  
Erimanto



v. 499

v. 243

Mount Erymanthos  
Ερύμανθος

Aspra Spitia  
Ασπρα Σπίτια

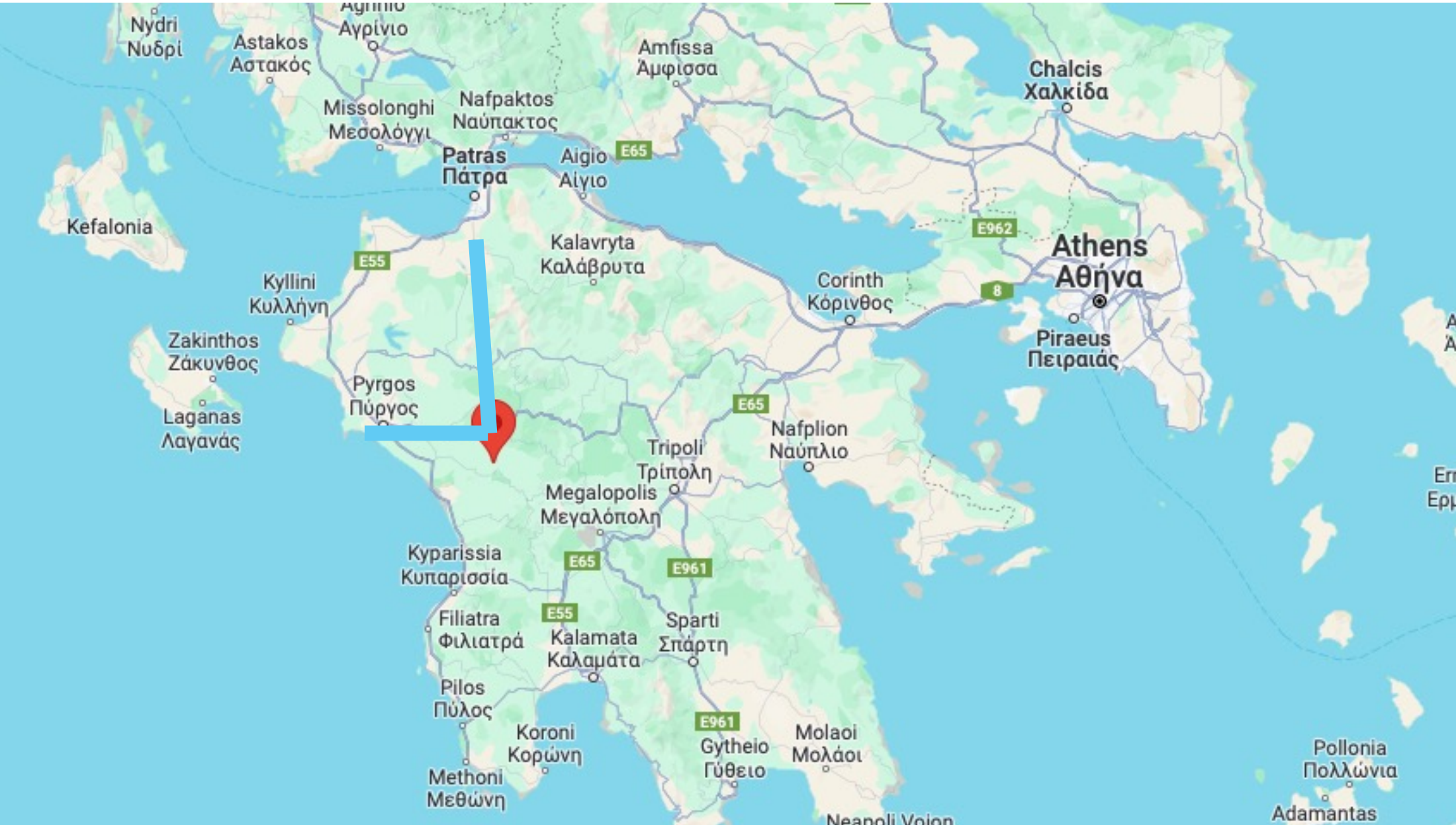




v. 244 Erimanto

v. 250 Alfeu





Nydri  
Νυδρί

Astakos  
Αστακός

Agripio  
Αγρίνιο

Amfissa  
Αμφίσσα

Chalcis  
Χαλκίδα

Missolonghi  
Μεσολόγγι

Nafpaktos  
Ναύπακτος

Patras  
Πάτρα

Aigio  
Αίγιο

E65

Kefalonia

Kyllini  
Κυλλήνη

E55

Kalavryta  
Καλάβρυτα

Corinth  
Κόρινθος

E962

Athens  
Αθήνα

8

Piraeus  
Πειραιάς

Zakinthos  
Ζάκυνθος

Laganas  
Λαγανάς

Pyrgos  
Πύργος

E65

Nafplion  
Ναύπλιο

Tripoli  
Τρίπολη

Megalopolis  
Μεγαλόπολη

Kyparissia  
Κυπαρισσία

E65

E961

Filiatra  
Φιλιατρά

Kalamata  
Καλαμάτα

E55

Sparti  
Σπάρτη

Pilos  
Πύλος

Koroni  
Κορώνη

E961

Gytheio  
Γύθειο


Molaoi  
Μολάοι

Methoni  
Μεθώνη

Pollonia  
Πολλώνια


Adamantas

Neonoli Voion



The acropolis of Xanthos dates from the 8th century BCE.<sup>[2]</sup> The city was mentioned by ancient Greek and Roman writers. The Greek historian Strabo noted that Xanthos was the largest city in Lycia.<sup>[3]</sup> The important religious sanctuary of Leto at Letoon, 4 kilometres (2.5 mi) south of Xanthos, dates from the late 6th century BC,<sup>[4]</sup> and was closely associated with the city and linked by a sacred road.

v. 245. Xanto

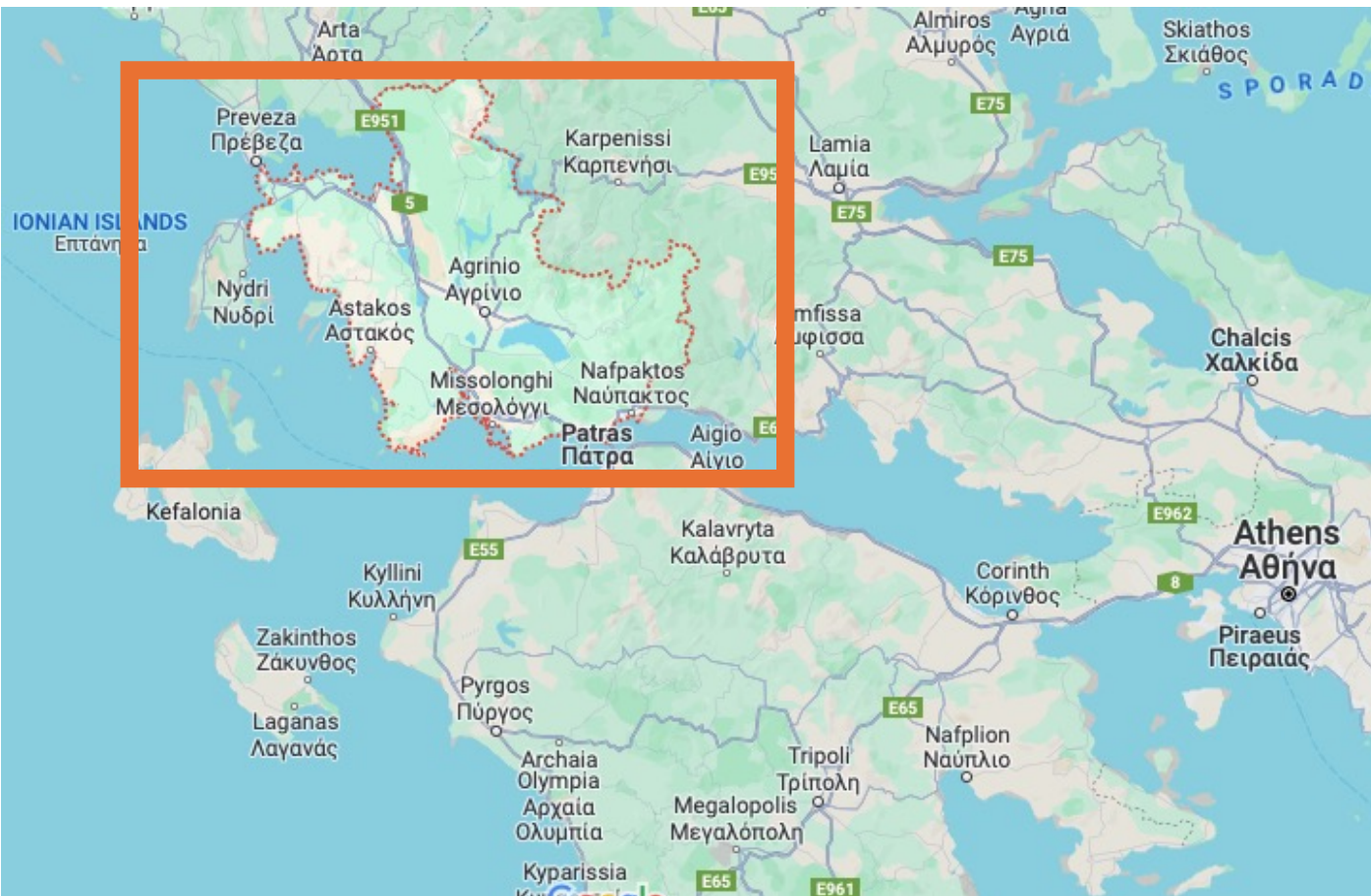
An aerial photograph of the archaeological site of Xanto, featuring two prominent semi-circular amphitheaters built into a hillside. The larger one is in the upper left, and a smaller one is in the lower right. The site is surrounded by dense green vegetation and rocky terrain. A dirt path or road runs through the center of the site. A white text box is overlaid in the bottom left corner.

v. 245. Xanto

v. 245. Licormas

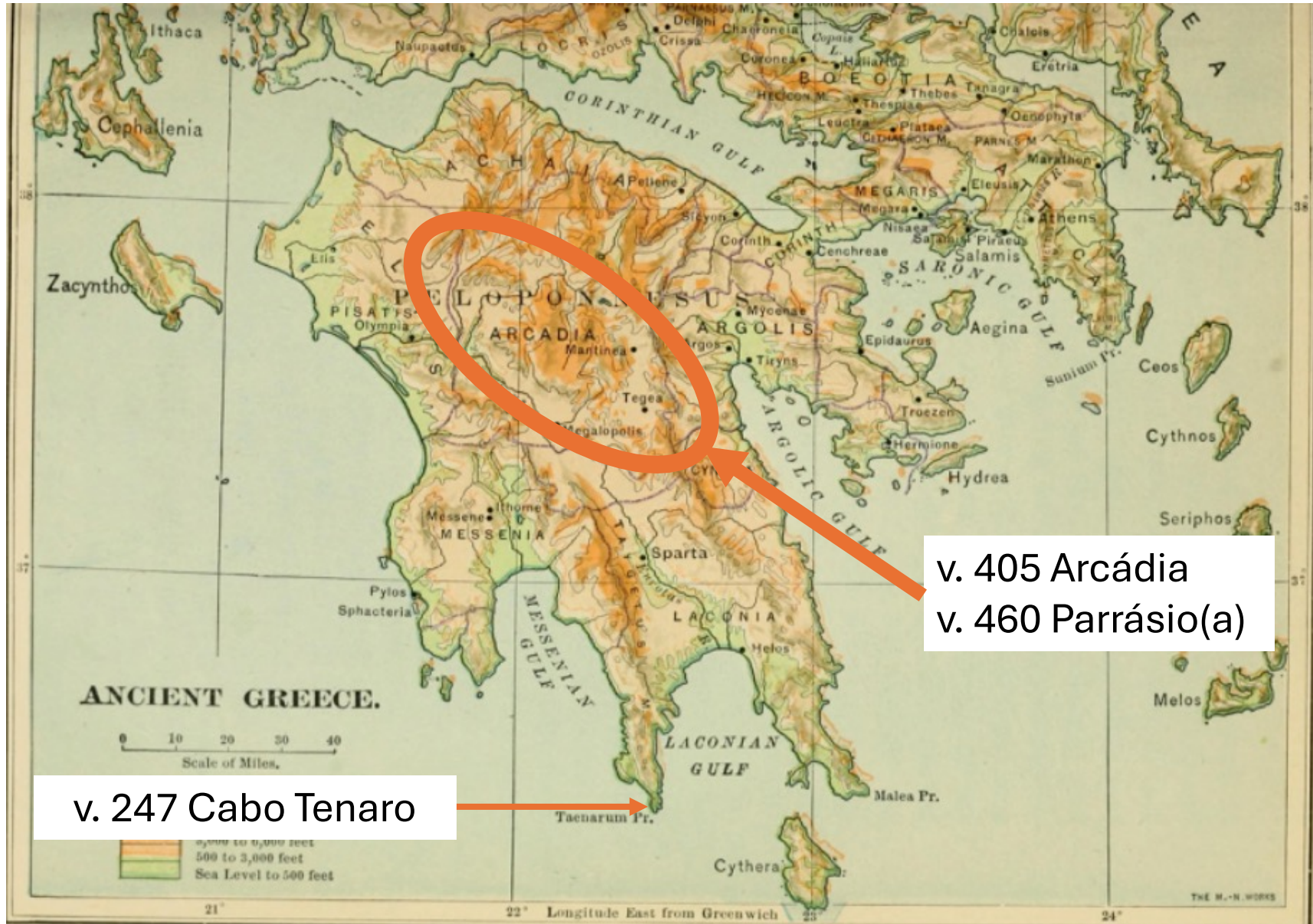


Evinos River view from the bridge of Bania.



v. 245. Licormas (Acarnania)

A king of Aetolia, son of [Ares](#) and [Demonice](#), and the father of [Marpessa](#) by [Alcippe](#). He used to murder his daughter's suitors, but [Idas](#), son of Aphareus, carried her off in a winged chariot which he had received from [Poseidon](#). Pursuing him in his own chariot, Evenus came to the river **Lycormas**, but when he could not catch him he slaughtered his horses and threw himself into the river, and the river is called Evenus after him.



v. 405 Arcádia  
v. 460 Parrásio(a)

v. 247 Cabo Tenaro



v. 247 Cabo Tenaro



v. 247 Cabo Tenaro



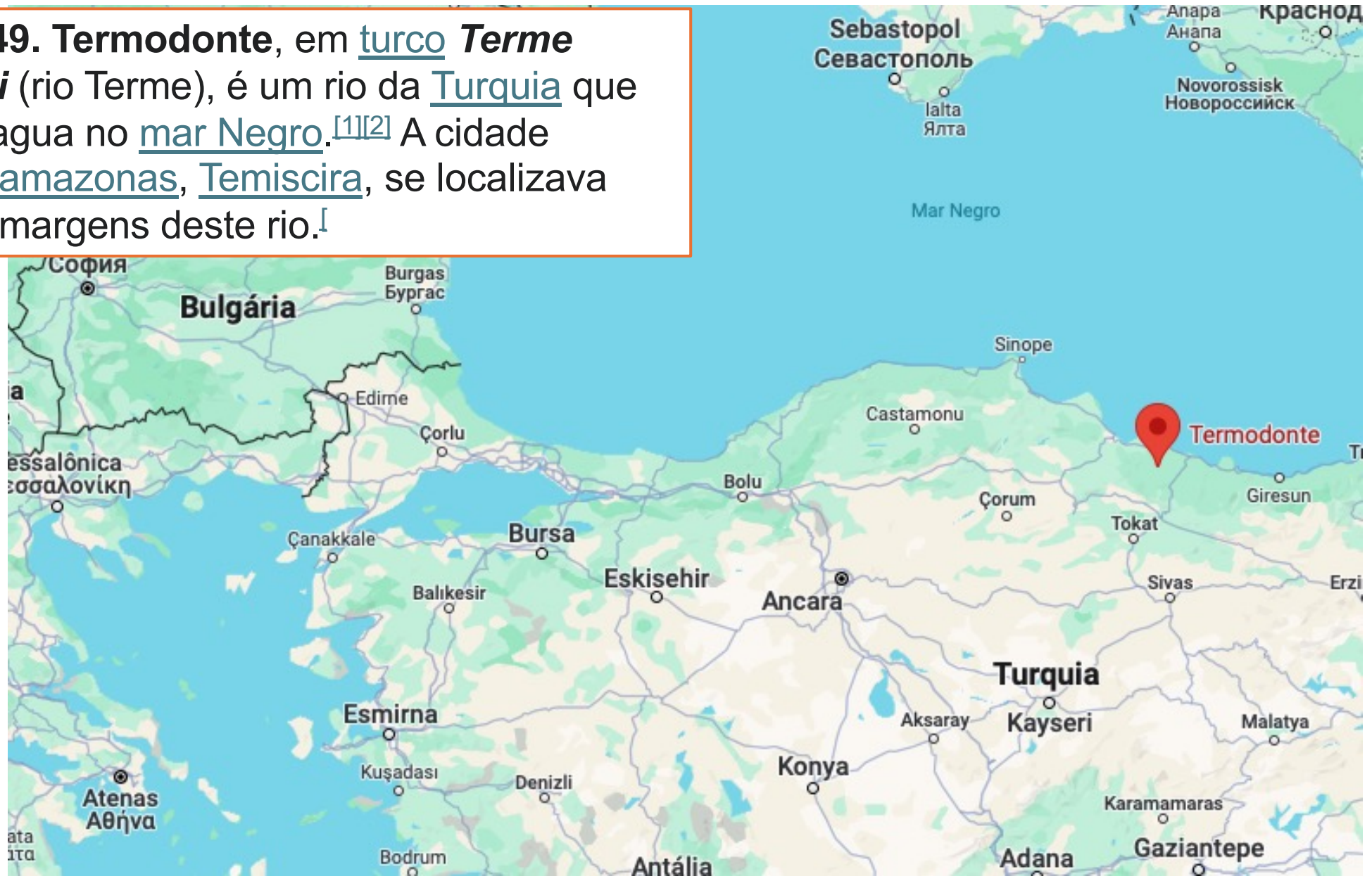


v.248 rio Orontes

Orontes River in [Hama](#), Syria

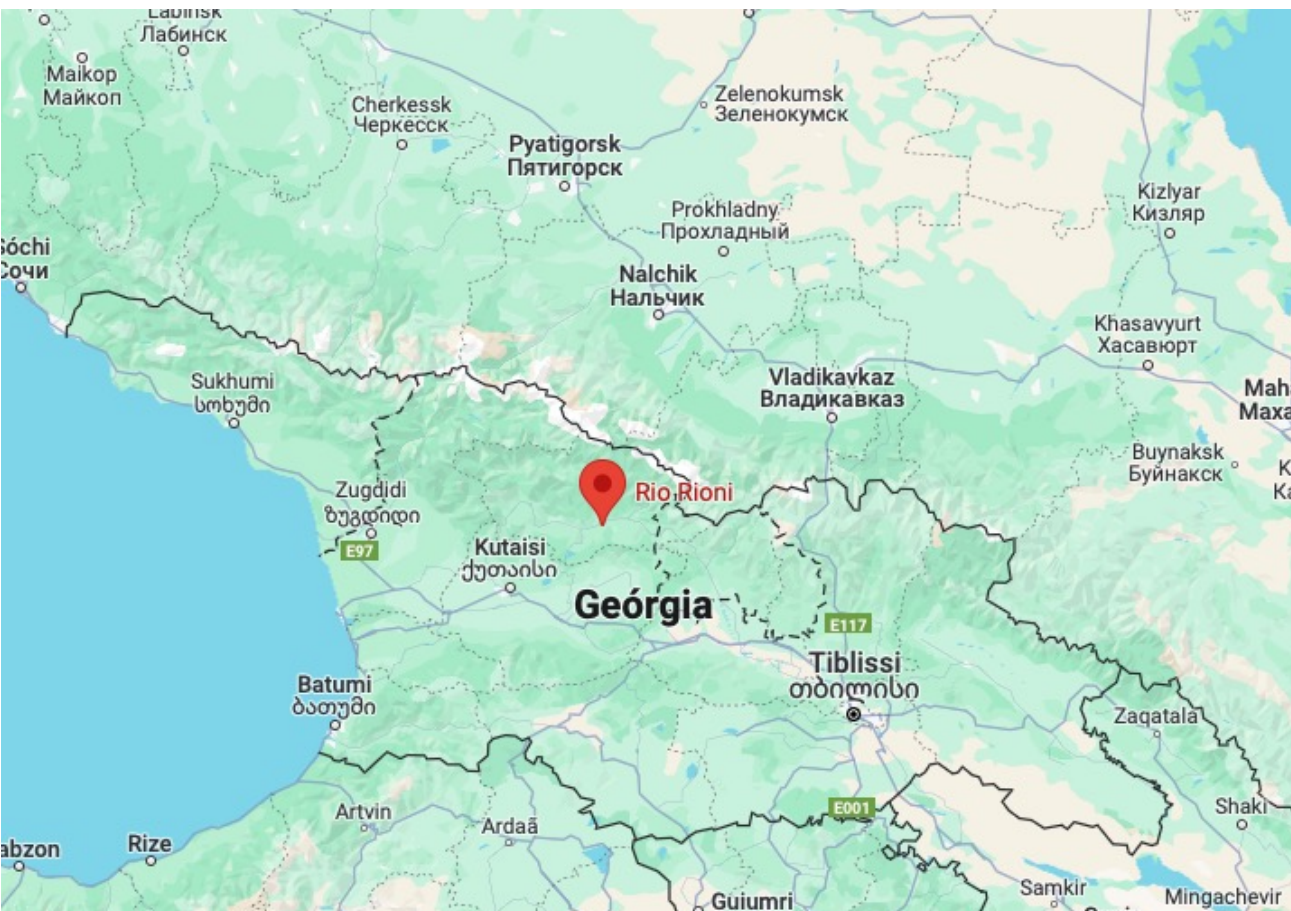


v. 249. **Termodonte**, em turco *Terme Çayı* (rio Terme), é um rio da Turquia que desagua no mar Negro.<sup>[1][2]</sup> A cidade das amazonas, Temiscira, se localizava nas margens deste rio.↓



*Cinco reis mouros são os inimigos,  
dos quais o principal Ismar se chama;  
todos experimentados nos perigos  
da guerra, onde se alcança a ilustre fama.  
Seguem guerreiras damas seus amigos,  
imitando a formosa e forte Dama  
de quem tanto os Troianos se ajudaram,  
e as que o **Termodonte** já gostaram.*

Camões, *Os Lusíadas*, Canto III, 44



v. 249 Conhecido pelos gregos antigos como rio Fásis (em grego clássico: Φάσις; romaniz.: *Phásis*), foi mencionado pela primeira vez por Hesíodo em sua *Teogonia* (l.340). Posteriormente, escritores como Apolônio de Rodes (*Argonáutica* 2.12.61), Virgílio (*Geórgica* 4.367) e Élio Aristides (*Ad Romam* 82) consideraram-no como o máximo limite no sentido leste dos mares navegáveis. Sócrates, em *Fedão* referiu-se à porção do mundo que ele conhecia como estando situado entre as Colunas de Hércules e o rio Fásis.

Trakia

v. 252 Meônias. O nome original do Reino da Lídia era Meônia

Troja

Media

Lydia

Egeer-  
havet

Smyrna

Efesos

Sardis

Miletos

Kilikia

Finn Bjørklid - Obra do próprio, CC BY-SA 3.0,  
<https://commons.wikimedia.org/w/index.php?curid=19122576>

v. 253

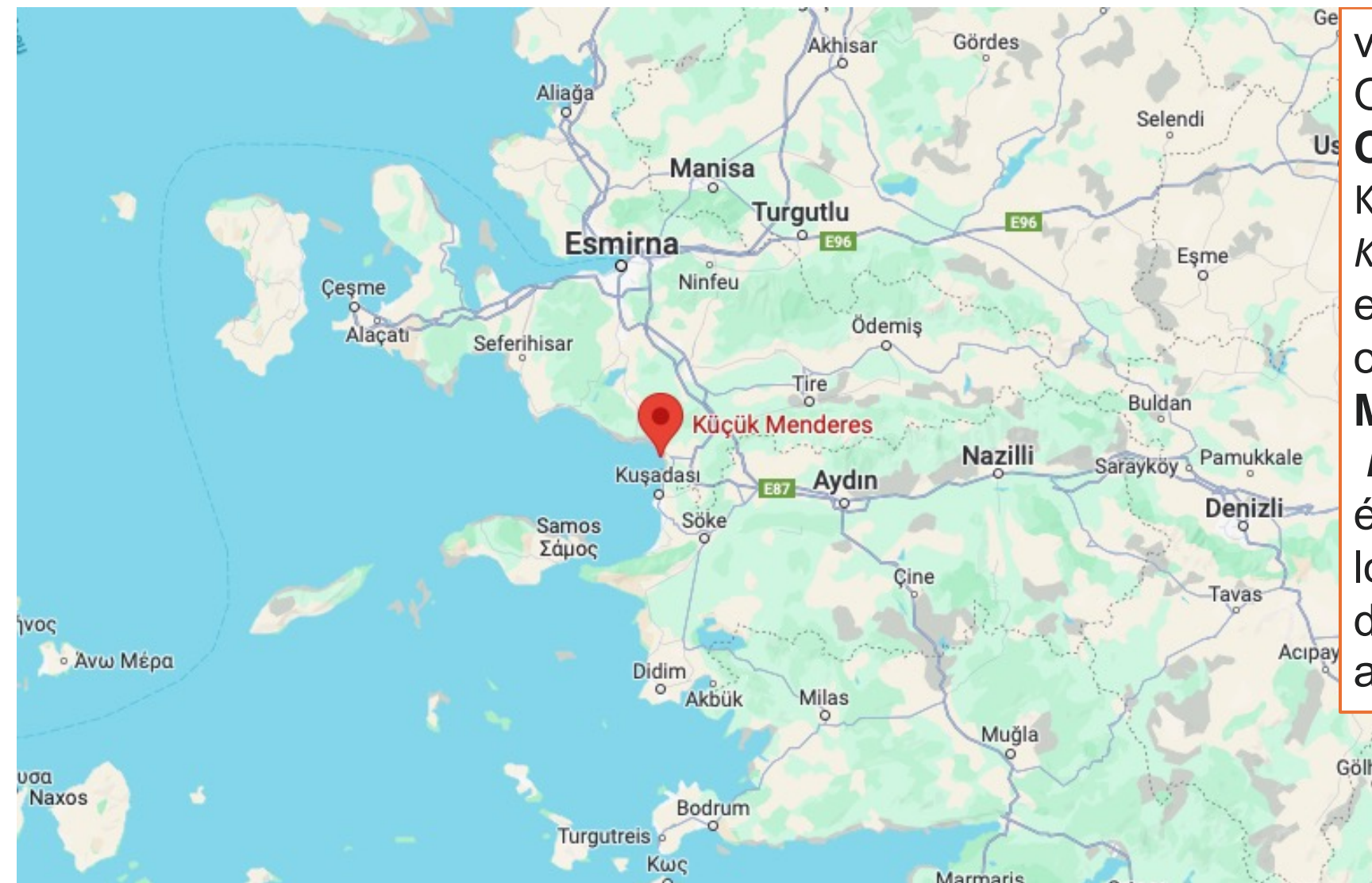
O rio

**Caistro** (em grego: Κάυστρος; romaniz.: *Káystros*;

em latim: *Cayster*)

ou **Pequeno Meandro** (em turco: *Küçük Menderes*)

é um rio da Turquia localizado ao sul de Esmirna, na antiga Lídia.





v. 253  
Rio  
Caistro

Efes Antik Kenti

Ruínas de Éfeso



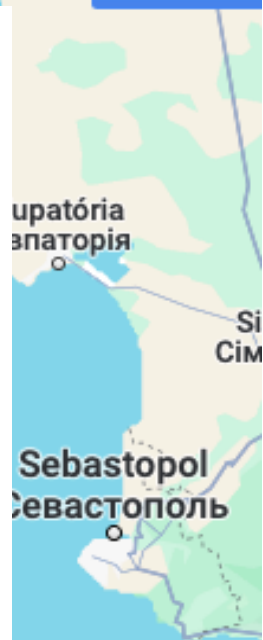
Efes Hidden  
Garden Resort Otel

Acarlar



## v. 249 Rio Istros

**Istros** (en griego antiguo: Ἰστρος) o **Histria**(Ἰστρίη), como la llamaban los romanos, era el establecimiento griego más antiguo de las costas occidentales del mar Negro. En lo alto de un promontorio rocoso, a escasa distancia del delta del Danubio, y bañado por las aguas del golfo de Sinoe, hoy transformado en lago, los milesios construyeron la ciudad, que tomó nombre del río que pasaba junto a ella. En lo alto de un promontorio rocoso, a escasa distancia del delta del Danubio, y bañado por las aguas del golfo de Sinoe, hoy transformado en lago, los milesios construyeron la ciudad, que tomó nombre del río que pasaba junto a ella.





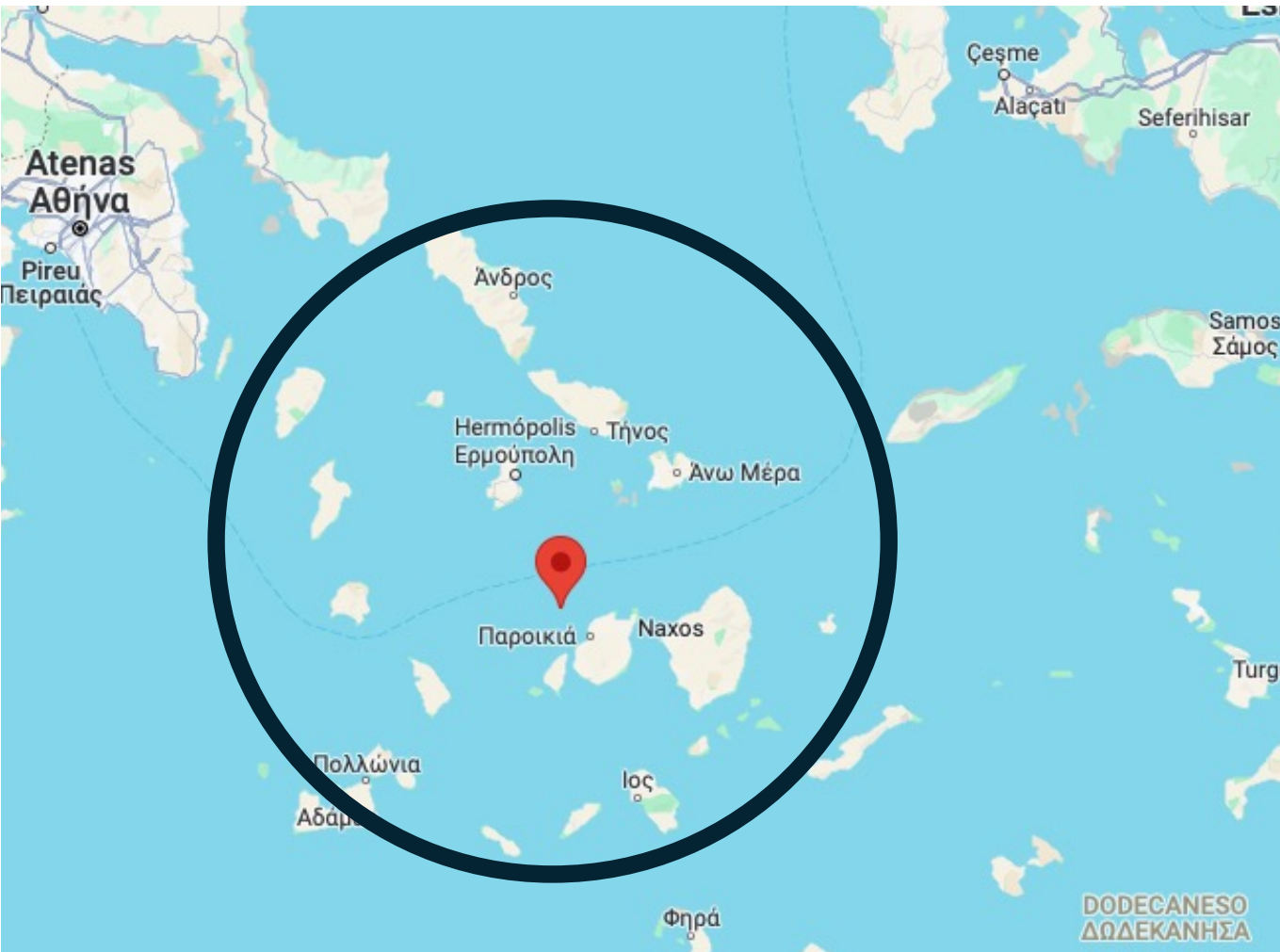
O Rio Ebro em Zaragoza

v. 257 Rio Hebro (Ebro)

O rio

**Ebro** (grego: Ἰβηρ, latim: *Iberus*, catalão: *Ebre*) é um dos

maiores rios da Espanha e da Península Ibérica. Nasce em Fontibre, na Cordilheira Cantábrica (Cantábria), e percorre Miranda do Ebro, Logroño, Saragoça, El ix, Tortosa, Amposta e acaba num delta a desaguar no mar das Baleares (parte do mar Mediterrâneo), na província de Tarragona. É o maior rio inteiramente em solo espanhol.



v. 264

Les **Cyclades** (en grec ancien : Κυκλάδες / *Kykládes*) constituent un archipel de Grèce situé dans le Sud de la mer Égée, dans la périphérie de l'Égée-Méridionale. L'archipel comprend environ 250 îles, îlots et îlots-rochers. Seules 241 îles sont habitées. On les appelle Cyclades car elles forment un cercle (en grec ancien : κύκλος / *kúklos*) autour de l'île sacrée de Délos. Les petites Cyclades, au sud de Naxos entre les îles d'Ios et d'Amorgós, font partie des Cyclades et comptent 6 îles principales.

**ACABOU!!!!**

